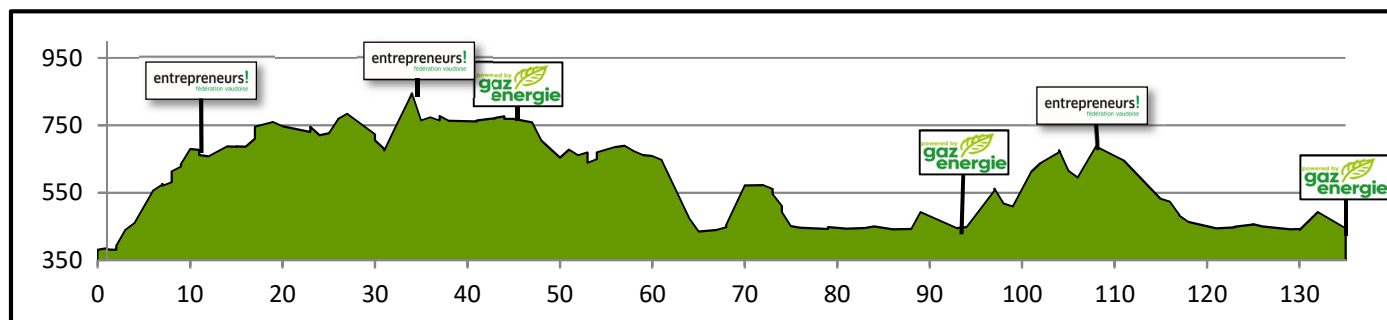


52^{ème} Tour du Pays de Vaud
Vendredi 27 mai 2022
1ère étape, Paudex - Method












Gain/ perte d'élévation:	1778 m. / -1722 m.
Altitude maxi.:	842 m.
Altitude mini.:	373 m.
Temps prévu:	3h 00min.
Vitesse moyenne:	42 km/h

KILOMETRES		ETAPE	Alt.	GPS		HORAIRES		
Parcourus	A parcourir			Nord	Est	40 km/h	42 km/h	44 km/h
0.00	2.50	DEPART, Paudex, Route de la Bordinette	383	46°30,328	6°40,413	15:00:00	15:00:00	15:00:00
0.10	2.40	A gauche, Route du Lac	380			Sous conduite 2,5 km		
0.20	2.30	Lutry	372					
0.90	1.60	Tout droit, Vevey	378					
1.20	1.30	Tout droit, Vevey	381					
2.50	135.80	Villette, Départ réel lancé km 0	381	46°29,820	6°42,229	15:07:30	15:07:30	15:07:30
1.70	134.10	A droite, Chexbres Cully	385			15:10:07	15:09:59	15:09:52
1.70	134.10	Cully	382			15:10:07	15:09:59	15:09:52
2.30	133.50	A gauche, Grandvaux	381			15:10:17	15:10:09	15:10:02
2.30	133.50	Début d'ascension 7,8km	381	46°29,273	6°43,754	15:10:17	15:10:09	15:10:02
2.60	133.20	A droite, Grandvaux	393			15:11:54	15:11:41	15:11:30
3.40	132.40	A droite, Riex	439			15:13:34	15:13:17	15:13:01
3.40	132.40	Riex	439			15:13:34	15:13:17	15:13:01
4.10	131.70	Epresses	460			15:14:57	15:14:36	15:14:16
6.70	129.10	Bellevue	556			15:19:46	15:19:11	15:18:39
7.20	128.60	Chexbres	574			15:20:40	15:20:02	15:19:28
7.40	128.40	A droite, Vevey	576			15:21:02	15:20:23	15:19:48
7.60	128.20	A gauche, Chardonne	570			15:21:22	15:20:42	15:20:06
8.50	127.30	A gauche, Puidoux	581			15:22:49	15:22:05	15:21:25
8.90	126.90	A droite, Lignièrès	613			15:23:36	15:22:50	15:22:08
9.00	126.80	Lignièrès	627			15:23:51	15:23:04	15:22:22
9.30	126.50	A gauche	635			15:24:43	15:23:54	15:23:09
10.10	125.70	GPM1 1ère cat.	680	46°29,294	6°47,269	15:26:17	15:25:24	15:24:35
10.20	125.60	Tout droit	680			15:26:29	15:25:35	15:24:45
11.30	124.50	Puidoux	677			15:27:52	15:26:54	15:26:01
11.60	124.20	A droite, Route du Village	662			15:28:16	15:27:17	15:26:23
12.90	122.90	A gauche, Forel, rte de la Barnum	658			15:29:58	15:28:54	15:27:56

52^{ème} Tour du Pays de Vaud

Vendredi 27 mai 2022









1ère étape, Paudex - Method

KILOMETRES		ETAPE	Alt.	GPS		HORAIRES		
Parcours	A parcourir			Nord	Est	40 km/h	42 km/h	44 km/h
14.20	121.60	A droite, rte de la Barnum	687			15:31:45	15:30:36	15:29:33
15.20	120.60	A droite, Moudon Forel	686			15:33:07	15:31:54	15:30:47
15.30	120.50	Le Pigeon	687			15:33:15	15:32:02	15:30:55
16.00	119.80	Tout droit, Moudon	686			15:34:13	15:32:57	15:31:47
17.00	118.80	Forel	710			15:35:35	15:34:15	15:33:02
17.30	118.50	Tout droit, Moudon	725			15:36:02	15:34:41	15:33:26
17.90	117.90	Tout droit, Moudon	745			15:36:51	15:35:28	15:34:11
19.50	116.30	Tout droit, Moudon	759			15:38:57	15:37:28	15:36:06
20.40	115.40	Servion	747			15:40:08	15:38:35	15:37:10
21.10	114.70	Tout droit, Moudon 	738			15:41:03	15:39:28	15:38:00
23.20	112.60	Mézières	730			15:43:49	15:42:05	15:40:31
24.00	111.80	A gauche, Echallens Lausanne	745			15:44:56	15:43:09	15:41:32
24.80	111.00	A droite, Echallens Lausanne	720			15:45:59	15:44:09	15:42:29
25.60	110.20	Tout droit, Peney Ropraz	726			15:47:03	15:45:10	15:43:28
27.00	108.80	Corcelles-le-Jorat	768			15:49:16	15:47:16	15:45:28
27.10	108.70	Tout droit, Echallens	769			15:49:25	15:47:25	15:45:36
27.80	108.00	A droite, Moudon	784			15:50:28	15:48:25	15:46:33
30.00	105.80	30 km	782	46°37,974	6°45.263	15:53:25	15:51:13	15:49:14
30.70	105.10	Hermenches	705			15:54:20	15:52:06	15:50:04
31.40	104.40	A gauche, Moudon	680			15:55:15	15:52:58	15:50:54
31.50	104.30	A gauche, Moudon	675			15:55:23	15:53:06	15:51:02
31.50	104.30	Début d'ascension 3,1km 	675	46°38,539	6°45,507	15:55:23	15:53:06	15:51:02
33.10	102.70	A gauche	733			15:57:58	15:55:34	15:53:23
34.60	101.20	GPM 2 1ère cat. 	845	46°38,034	6°43,848	16:01:13	15:58:40	15:56:20
34.70	101.10	Peney-le-Jorat	845			16:01:24	15:58:50	15:56:30
34.90	100.90	Gauche droite	843			16:01:46	15:59:11	15:56:50
34.90	100.90	Tout droit, Thierrens Villars-Mendraz	843			16:01:46	15:59:11	15:56:50
36.10	99.70	Villars-Mendraz	764			16:03:22	16:00:43	15:58:17
36.80	99.00	Tout droit, Thierrens 	774			16:04:25	16:01:43	15:59:15
37.50	98.30	Tout droit, Thierrens 	764			16:05:28	16:02:43	16:00:12
38.10	97.70	Tout droit, Thierrens 	777			16:06:25	16:03:37	16:01:04
39.10	96.70	Chapelle-sur-Moudon	763			16:07:55	16:05:02	16:02:25
41.20	94.60	Saint-Cierges	761			16:11:09	16:08:07	16:05:21
41.60	94.20	A droite	764			16:11:46	16:08:43	16:05:56
43.50	92.30	Thierrens	771			16:14:46	16:11:34	16:08:39
43.80	92.00	SPRINT 1 	771	46°42,149	6°45,145	16:15:13	16:11:59	16:09:04
43.90	91.90	A gauche, Yverdon	770			16:15:22	16:12:08	16:09:12
44.10	91.70	Tout droit, Estavayer Denezey 	772			16:15:41	16:12:26	16:09:29
44.40	91.40	A gauche	776			16:16:09	16:12:53	16:09:55
44.80	91.00	Début zone ravitaillement 1	769	46°42,508	6°45,668	16:16:52	16:13:34	16:10:34
45.80	90.00	Fin zone Ravitaillement 1	769	46°42,735	6°45,957	16:18:40	16:15:17	16:12:12
46.40	89.40	Début zone déchets 1 	780	46°42,762	6°46,382	16:19:45	16:16:19	16:13:11
47.00	88.80	Fin zone déchets 1	782	46°42,921	6°46,786	16:20:50	16:17:20	16:14:10
47.60	88.20	Denezey	754			16:21:37	16:18:05	16:14:53

52^{ème} Tour du Pays de Vaud

Vendredi 27 mai 2022







1ère étape, Paudex - Method

KILOMETRES		ETAPE	Alt.	GPS		HORAIRES		
Parcours	A parcourir			Nord	Est	40 km/h	42 km/h	44 km/h
48.50	87.30	Prévondavaux 	704			16:22:45	16:19:10	16:15:55
50.20	85.60	A gauche, Estavayer	654			16:24:49	16:21:08	16:17:47
51.60	84.20	Combremont-le -Petit	678			16:27:01	16:23:14	16:19:47
52.30	83.50	A gauche, Yvonand	661			16:28:04	16:24:14	16:20:45
53.60	82.20	A droite, Estavayer Treytorrens	669			16:30:04	16:26:08	16:22:34
53.70	82.10	A gauche, Treytorrens Estavayer	666			16:30:13	16:26:17	16:22:42
54.20	81.60	Le Moulin	639			16:30:59	16:27:01	16:23:24
54.70	81.10	Treytorrens	649			16:31:48	16:27:47	16:24:08
55.10	80.70	A gauche, Bercher	669			16:32:29	16:28:26	16:24:45
56.40	79.40	Champtauroz	685			16:34:45	16:30:36	16:26:49
57.40	78.40	A droite, Yvonand	689			16:36:25	16:32:11	16:28:20
59.20	76.60	Chavanne-le-Chêne	673			16:39:07	16:34:45	16:30:47
58.80	77.00	A gauche, Yvonand	662			16:40:03	16:35:39	16:31:38
61.10	74.70	Roveray	659			16:42:00	16:37:30	16:33:25
61.60	74.20	Tout droit, Yvonand  	647			16:42:47	16:38:15	16:34:08
64.80	71.00	Yvonand	474			16:46:40	16:41:57	16:37:39
65.90	69.90	A gauche, Yverdon Pomy	435			16:48:19	16:43:31	16:39:09
67.50	68.30	Les Vursys	439			16:50:43	16:45:48	16:41:20
68.50	67.30	La Mauguettaz	447			16:52:13	16:47:14	16:42:42
68.80	67.00	Tout droit, Pomy	455			16:52:41	16:47:40	16:43:07
71.10	64.70	Cuarney	571			16:56:49	16:51:37	16:46:53
73.10	62.70	Pomy	572			16:59:58	16:54:37	16:49:45
73.50	62.30	A droite, Yverdon	561			17:00:36	16:55:13	16:50:19
73.80	62.00	A droite, Yverdon 	546			17:01:04	16:55:40	16:50:45
74.50	61.30	A gauche, Echallens Sermuz	511			17:01:59	16:56:32	16:51:35
74.80	61.00	Tout droit, Echallens	494			17:02:22	16:56:54	16:51:56
75.40	60.40	Sermuz	493			17:03:07	16:57:37	16:52:37
76.40	59.40	A droite	451			17:04:20	16:58:46	16:53:43
76.90	58.90	A gauche, Orbe	446			17:05:01	16:59:25	16:54:20
79.40	56.40	Ependes	442			17:08:18	17:02:33	16:57:19
79.50	56.30	Tout droit	448			17:08:28	17:02:42	16:57:28
82.30	53.50	Essert-Pittet	443			17:12:08	17:06:12	17:00:48
84.30	51.50	Chavornay	445			17:15:00	17:08:56	17:03:24
84.90	50.90	A droite, Orbe 	450			17:15:55	17:09:48	17:04:15
87.50	48.30	A droite, Yverdon Baulmes	441			17:19:39	17:13:21	17:07:38
89.30	46.50	Tout droit 	442			17:22:13	17:15:48	17:09:58
89.60	46.20	A droite, AF 	443			17:22:51	17:16:24	17:10:33
89.95	45.85	A gauche	450			17:23:35	17:17:06	17:11:13
90.55	45.25	A gauche	439			17:24:56	17:18:23	17:12:26
90.75	45.05	A droite	439			17:25:12	17:18:39	17:12:41
93.60	42.20	A gauche, Rte de suscévaz	440			17:30:11	17:23:24	17:17:13
93.70	42.10	Method	444			17:30:22	17:23:34	17:17:23
93.80	42.00	Sprint 2 	446	46°45,966	6°33,866	17:30:32	17:23:43	17:17:32
94.05	41.75	A droite, Grandson Ste-Croix	447			17:30:56	17:24:06	17:17:53

52^{ème} Tour du Pays de Vaud

Vendredi 27 mai 2022

1ère étape, Paudex - Method

KILOMETRES		ETAPE	Alt.	GPS		HORAIRES		
Parcourus	A parcourir			Nord	Est	40 km/h	42 km/h	44 km/h
94.40	41.40	A gauche, Baulmes Rances	448			17:31:30	17:24:39	17:18:25
97.70	38.10	Rances	556			17:36:27	17:29:22	17:22:55
97.75	38.05	A gauche, Route de Valeyres	562			17:36:32	17:29:26	17:22:59
98.60	37.20	Valeyres-sous-Rances	517			17:37:30	17:30:22	17:23:52
98.85	36.95	A droite, Rue du Village	509			17:37:57	17:30:47	17:24:17
99.95	35.85	Début ravitaillement 2	575	46°45,133	6°30,999	17:39:56	17:32:41	17:26:05
101.50	34.30	Fin ravitaillement	612	46°44,872	6°29,914	17:42:23	17:35:00	17:28:18
101.60	34.20	Droite gauche, Les Planches	612			17:42:32	17:35:10	17:28:27
102.10	33.70	A gauche	638			17:43:26	17:36:01	17:29:16
102.10	33.70	Début zone déchets 2 	638	46°44,880	6°29,574	17:43:26	17:36:01	17:29:16
103.80	32.00	Fin zone déchets 2	670	46°44,101	6°28,937	17:45:53	17:38:20	17:31:29
104.20	31.60	Tout droit, Les Clées	676			17:46:29	17:38:54	17:32:01
105.60	30.20	Les Clées	615			17:48:10	17:40:31	17:33:34
106.30	29.50	Début d'ascension 1,6km 	595	46°43,822	6°27,648	17:49:09	17:41:27	17:34:27
107.90	27.90	GPM 3 2ème cat. 	687	46°43,957	6°28,818	17:51:40	17:43:51	17:36:45
107.90	27.90	Tout droit, Lausanne	687			17:51:40	17:43:51	17:36:45
110.80	25.00	Tout droit, Lausanne La Sarraz	645			17:55:20	17:47:20	17:40:04
115.80	20.00	20 km	532	46°40,486	6°30,413	18:01:38	17:53:20	17:45:48
116.50	19.30	Pompaples	523			18:02:36	17:54:16	17:46:41
117.20	18.60	A gauche, Yverdon Orbe	485			18:03:35	17:55:12	17:47:35
117.70	18.10	Orny	482			18:04:17	17:55:52	17:48:13
118.60	17.20	A gauche, Yverdon	463			18:05:38	17:57:09	17:49:26
121.10	14.70	A droite, Bavois	444			18:09:23	18:00:43	17:52:51
123.30	12.50	Bavois	447			18:12:28	18:03:39	17:55:39
123.60	12.20	A gauche	449			18:13:00	18:04:10	17:56:08
125.20	10.60	Chavornay	456			18:15:24	18:06:27	17:58:19
125.80	10.00	10 km	457	46°42,302	6°34,155	18:16:18	18:07:19	17:59:08
126.30	9.50	A gauche, Orbe 	450			18:17:04	18:08:03	17:59:50
128.90	6.90	A droite, Yverdon Baulmes	441			18:20:48	18:11:36	18:03:13
130.60	5.20	Tout droit 	442			18:23:14	18:13:55	18:05:26
130.80	5.00	A droite AF 	443			18:23:39	18:14:19	18:05:49
130.80	5.00	5 km	443	46°44,258	6°32,456	18:23:39	18:14:19	18:05:49
131.25	4.55	A gauche	437			18:24:36	18:15:13	18:06:41
131.85	3.95	A gauche	436			18:25:57	18:16:30	18:07:54