Commune de Montanaire
Plan d'affectation communal

Secteur sud

Enquête publique complémentaire

Affaire n° 8081
Echelle : 1:2000
Format : 826 x 700

Approuvé par la Municipalité
Dans sa séance du :
La Syndique : La Secrétaire :

Soumis à l'enquête publique complémentaire
Du : Au :
La Syndique : La Secrétaire :

Adopté par le Conseil Communal
Dans sa séance du :
Le Président : La Secrétaire :

Approuvé par le Département compétent
Lausanne, le :
La Cheffe du Département :

Entré en vigueur le :

JaquierPointet

Jaquier Pointet SA
Rue des Pêcheurs 7 - CP
1401 Yverdon-les-Bains
www.jaquierpointet.ch

Plan établi sur la base des données cadastrales du 10.10.2023. Authentifié par Sylvain Pittet, ingénieur géomètre breveté, le 11.08.2025.

LÉGENDE

Limite de la commune

ENVIRONNEMENT

Rivière

Espace réservé aux eaux selon l'art. 41a et b, al. 2 OEaux
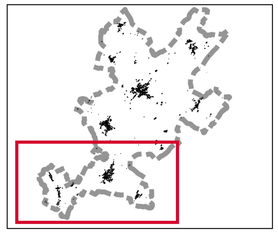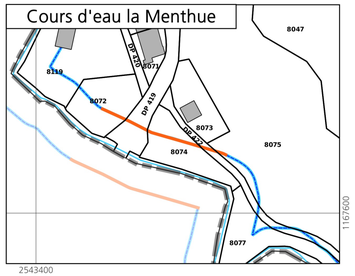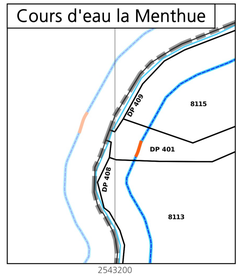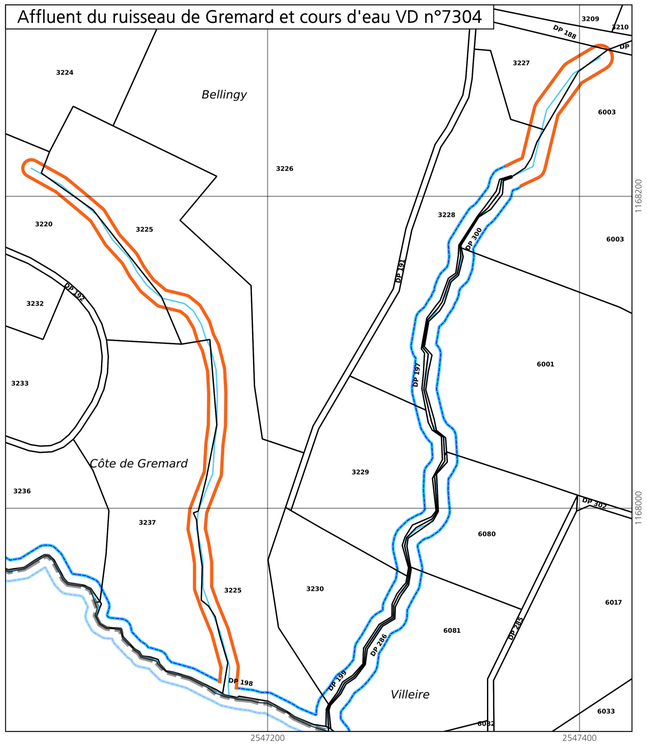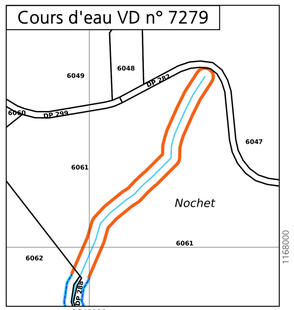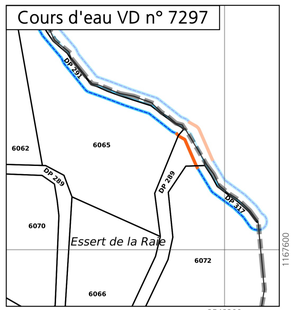
Espace réservé aux eaux selon l'art. 41a et b, al. 2 OEaux corrigé